

**ZONASI PARIWISATA BERDASARKAN POTENSI SUMBER DAYA
TARIK WISATA (SDTW) DI KABUPATEN KEBUMEN BERBANTUAN
SISTEM INFORMASI GEOGRAFIS**

TUGAS AKHIR SKRIPSI

Diajukan kepada Fakultas Ilmu Sosial Universitas Negeri Yogyakarta
untuk Memenuhi Sebagian Persyaratan Guna Memperoleh Gelar Sarjana
Pendidikan



Oleh:
Apri Waidah
NIM 13405241003

**PROGRAM STUDI PENDIDIKAN GEOGRAFI
FAKULTAS ILMU SOSIAL
UNIVERSITAS NEGERI YOGYAKARTA
2017**

ZONASI PARIWISATA BERDASARKAN POTENSI SUMBER DAYA TARIK WISATA (SDTW) DI KABUPATEN KEBUMEN BERBANTUAN SISTEM INFORMASI GEOGRAFIS

Oleh:

**Apri Waidah
NIM. 13405241003**

ABSTRAK

Tujuan penelitian ini adalah untuk mengetahui: (1) potensi pariwisata di Kabupaten Kebumen, (2) distribusi spasial pariwisata di Kabupaten Kebumen, dan (3) zonasi pariwisata berdasarkan potensi sumber daya tarik wisata di Kabupaten Kebumen.

Penelitian ini merupakan penelitian deskriptif dengan pendekatan kuantitatif. Penelitian ini menggunakan teknik Sistem Informasi Geografi, yaitu mengungkapkan fakta-fakta dari hal-hal yang dapat teramati dan diukur sehingga memberikan gambaran sebenarnya dengan cara mengetahui sebaran wisata di Kabupaten Kebumen. Variabel penelitian ini yaitu; Wisata Budaya, Wisata Alam, dan Wisata Buatan. Metode pengumpulan data yang digunakan adalah (1) pengambilan titik potensi Sumber Daya Tarik Wisata (SDTW) (2) wawancara (3) observasi dan (4) dokumentasi. Analisis data yang digunakan ialah analisis spasial dengan berbantuan Sistem Informasi Geografis.

Hasil penelitian menunjukkan bahwa: (1) Kebumen mempunyai 217 potensi SDTW dan 17 POKDARWIS, potensi SDTW tertinggi di Kebumen adalah wisata air terjun dan pantai (2) persebaran potensi SDTW tertinggi di lima kecamatan, yaitu Kecamatan Ayah, Karangsembung, Rowokele, Buayan, dan Alian (3) Zonasi pariwisata Kabupaten Kebumen dibagi menjadi tiga wilayah zona utama, yaitu zona utama DPK Karangbolong dan sekitarnya, zona utama DPK Geologi Karangsembung dan sekitarnya, dan zona utama DPK Pantai Selatan Kebumen dan Sekitarnya. Zona utama terdiri dari tiga subzona, yaitu subzona wisata alam, subzona wisata buatan, dan subzona wisata budaya.

Kata kunci: Zonasi pariwisata, Potensi Sumber Daya Tarik Wisata Kebumen (SDTW)

HALAMAN PENGESAHAN

Tugas Akhir Skripsi

**ZONASI PARIWISATA BERDASARKAN POTENSI SUMBER DAYA
TARIK WISATA (SDTW) DI KABUPATEN KEBUMEN BERBANTUAN
SISTEM INFORMASI GEOGRAFIS**

Disusun Oleh:
Apri Waidah
NIM. 13405241003

Telah dipertahankan di depan Tim Penguji Tugas Akhir Skripsi Program
Studi Pendidikan Geografi Universitas Negeri Yogyakarta
Pada tanggal 29 Agustus 2017

TIM PENGUJI

Nama/Jabatan

Dr. Mukminan

Ketua Penguji/Pembimbing

Tanda Tangan

Tanggal

23 Oktober 2017

Dra. Mawanti Widyastuti, M.Pd

Sekretaris

19 September 2017

Dr. Hastuti, M.Si

Penguji

19 September 2017

Yogyakarta, 6 Oktober 2017

Fakultas Ilmu Sosial Universitas Negeri Yogyakarta

Dekan,

Prof. Dr. Ajat Sudrajat, M.Ag.

NIP. 19620321 198903 1 001

LEMBAR PERSETUJUAN

Tugas Akhir Skripsi dengan Judul

**ZONASI PARIWISATA BERDASARKAN POTENSI SUMBER DAYA
TARIK WISATA (SDTW) DI KABUPATEN KEBUMEN BERBANTUAN
SISTEM INFORMASI GEOGRAFI**


Disusun oleh:


Apri Waidah
13405241003

telah memenuhi syarat dan disetujui oleh Dosen Pembimbing untuk
dilaksanakan Ujian Tugas Akhir Skripsi bagi yang bersangkutan.

Mengetahui,
Ketua Program Studi

Yogyakarta, 29 Agustus 2017
Disetujui,
Dosen Pembimbing


Dr. Hastuti, M.Si
NIP. 19620627 198702 2 001


Dra. Mawanti Widyastuti, M.Pd
NIP. 195800520 198603 2 001

SURAT PERNYATAAN

Saya yang bertanda tangan di bawah ini:

Nama : Apri Waidah

NIM : 13405241003

Program Studi : Pendidikan Geografi

Judul TAS : Zonasi Pariwisata berdasarkan Potensi Sumber
Daya Tarik Wisata (SDTW) di Kabupaten Kebumen
berbantuan Sistem Informasi Geografis

menyatakan bahwa skripsi ini benar-benar karya saya sendiri. Sepanjang pengetahuan saya tidak terdapat karya atau pendapat yang ditulis atau diterbitkan orang lain kecuali sebagai acuan kutipan dengan mengikuti tata penulisan karya ilmiah yang telah lazim.

Yogyakarta, 29 Agustus 2017

Yang menyatakan,



Apri Waidah

NIM. 13405241003



MOTTO

Bismillah
Hadapi Hayati dan Nikmati (H₂N) semua proses dalam meningkatkan
kualitas hidup Kemudian Bersyukur
(Penulis)

PERSEMBAHAN

Alhamdulillahiraabil'amin. Puji syukur saya panjatkan kehadiran Allah SWT yang telah memberikan kesehatan, kemudahan, dan kelancaran sehingga saya dapat menyelesaikan tugas akhir skripsi ini. Sebagai tanda bakti dan rasa terimakasih, sebuah karya sederhana ini saya persembahkan untuk kedua orang tua saya tercinta, Bapak Mujianto dan Mamah Parsini atas segala doa, restu, kasih sayang, semangat, inspirasi, dan dukungan, baik moril maupun materiil yang tidak terhingga.



KATA PENGANTAR

Puji syukur kehadiran Allah SWT/Tuhan Yang Maha Esa atas berkat rahmat dan karunia-Nya, Tugas Akhir Skripsi dalam rangka untuk memenuhi sebagian persyaratan untuk mendapatkan gelar Sarjana Tugas Akhir Skripsi ini dapat diselesaikan tidak lepas dari bantuan dan kerjasama dengan pihak lain. Berkenaan dengan hal tersebut, penulis menyampaikan ucapan terima kasih kepada yang terhormat:

1. Ibu Dra. Mawanti Widyastuti, M.Pd selaku Dosen Pembimbing TAS yang telah banyak memberikan semangat, dorongan, dan bimbingan selama penyusunan Tugas Akhir Skripsi ini.
2. Ibu Dr. Hastuti, M.Si selaku Ketua Penguji, yang sudah memberikan koreksi perbaikan secara komprehensif terhadap TAS ini.
3. Bapak Dr. Mukminan sebagai dosen pembimbing Akademik yang telah memberikan bimbingan, masukan, dan arahan dalam proses studi.
4. Ibu Dr. Hastuti, M.Si selaku Ketua Jurusan Pendidikan Geografi beserta dosen dan staf yang telah memberikan bantuan dan fasilitas selama proses penyusunan pra proposal sampai dengan selesainya TAS ini.
5. Bapak Prof. Dr. Ajat Sudrajat, M.Ag selaku Dekan Fakultas Ilmu Sosial yang memberikan persetujuan pelaksanaan Tugas Akhir Skripsi
6. Kepala BAP3DA Kabupaten Kebumen yang telah memberi ijin dan bantuan dalam pelaksanaan penelitian Tugas Akhir Skripsi ini.

7. Kepala Disporawisata Kabupaten Kebumen yang telah memberi bantuan memperlancar pengambilan data selama proses penelitian Tugas Akhir Skripsi ini.
8. Semua pihak, yang secara langsung maupun tidak langsung, yang tidak dapat disebutkan di sini atas bantuan dan perhatiannya selama penyusunan Tugas Akhir Skripsi ini.

Akhirnya, semoga segala bantuan yang telah berikan semua pihak di atas menjadi amalan yang bermanfaat dan mendapatkan balasan dari Allah SWT/Tuhan Yang Maha Esa dan Tugas Akhir Skripsi ini menjadi informasi bermanfaat bagi pembaca atau pihak lain yang membutuhkannya.

Yogyakarta, 29 Agustus 2017

Penulis,



Apri Waidah
NIM. 13405241003

DAFTAR ISI

	Halaman
HALAMAN SAMPUL	i
ABSTRAK	ii
LEMBAR PENGESAHAN	iii
SURAT PERNYATAAN	iv
HALAMAN MOTTO	v
HALAMAN PERSEMBAHAN	vi
KATA PENGANTAR	vii
DAFTAR ISI	ix
DAFTAR GAMBAR	xii
DAFTAR TABEL	xiii
 BAB I PENDAHULUAN	
A. Latar Belakang	1
B. Identifikasi Masalah	6
C. Pembatasan Masalah	6
D. Rumusan Masalah	7
E. Tujuan Penelitian	7
F. Manfaat Penelitian	8

BAB II KAJIAN PUSTAKA

A. Kajian Teori	9
1. Pariwisata dari Perspektif Geografi.....	9
2. Pariwisata.....	12
3. Zonasi Wilayah.....	16
4. Kajian Sistem Informasi Geografi	18
B. Hasil Penelitian yang Relevan	20
C. Kerangka Pikir	24

BAB III METODE PENELITIAN

A. Desain Penelitian	27
B. Variabel Penelitian dan Definisi Operasional Variabel.....	28
C. Populasi Penelitian	29
D. Teknik dan Instrumen Pengumpulan Data	30
E. Bahan dan Alat Penelitian.....	31
F. Tahap Penelitian.....	31
1. Tahap Persiapan	31
2. Tahap Pelaksanaan	32
3. Tahap Penyelesaian.....	32
G. Teknik Analisis Data.....	33

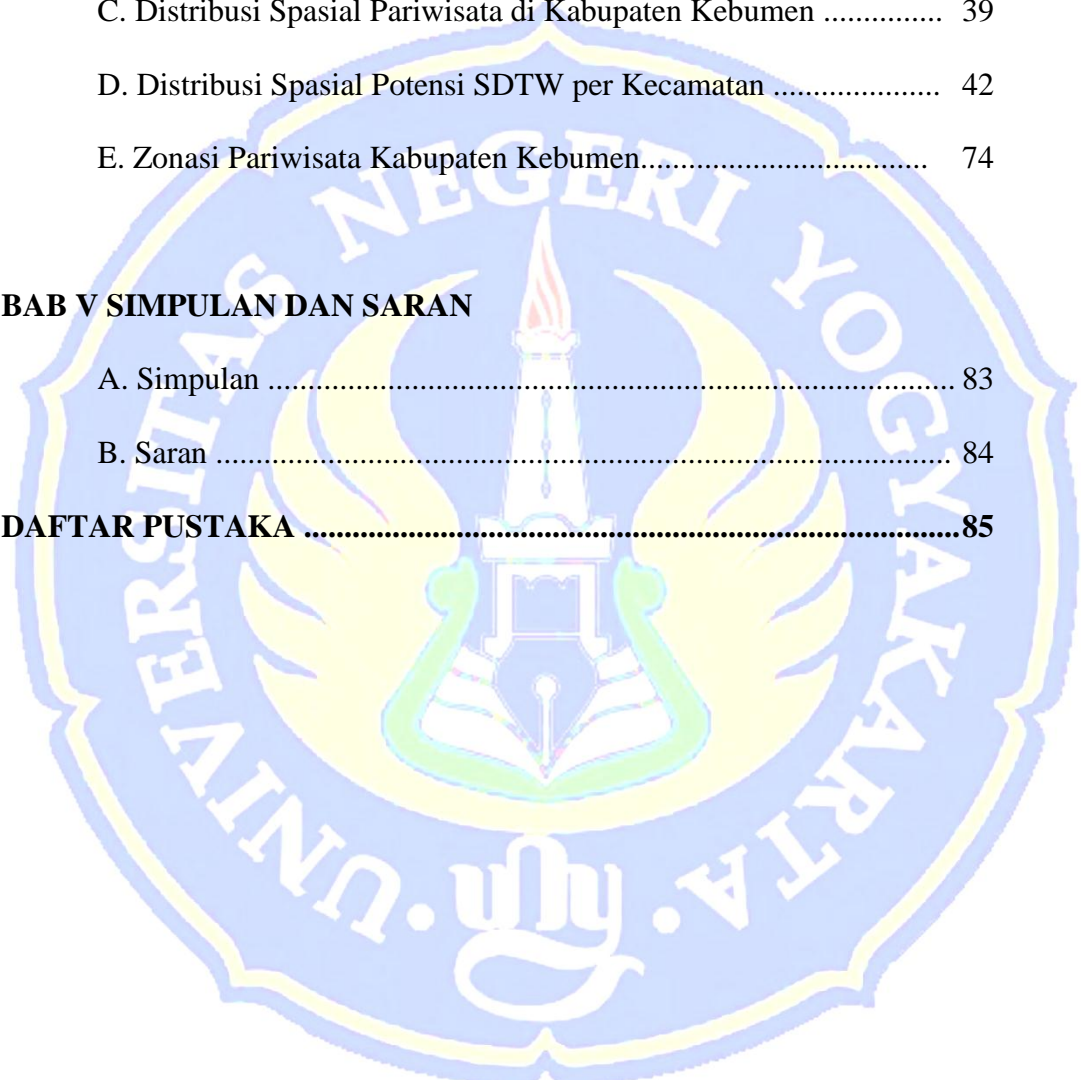
BAB IV HASIL PENELITIAN DAN PEMBAHASAN

A. Deskripsi Daerah Penelitian	34
B. Potensi Pariwisata berdasarkan Sumber Daya Tarik Wisata (SDTW) di Kabupaten Kebumen.....	37
C. Distribusi Spasial Pariwisata di Kabupaten Kebumen	39
D. Distribusi Spasial Potensi SDTW per Kecamatan	42
E. Zonasi Pariwisata Kabupaten Kebumen.....	74

BAB V SIMPULAN DAN SARAN


A. Simpulan	83
B. Saran	84

DAFTAR PUSTAKA	85
-----------------------------	-----------



DAFTAR GAMBAR

	Halaman
Gambar 1. Kerangka Pikir.....	26
Gambar2. Peta Administratif Kabupaten Kebumen.....	36
Gambar 3. Peta Distribusi Spasial Potensi Sumber Daya Tarik Wisata Kebumen.....	78
Gambar4. Peta Zonasi DPK RIPPARKAB Kebumen Tahun 2017-2025....	79
Gambar 5. Peta Zonasi Pariwisata Berdasarkan Potensi Sumber Daya Tarik Wisata Kebumen.....	80



DAFTAR TABEL

	Halaman
Tabel 1. Perbandingan penelitian sebelumnya dengan penelitian yang akan dilakukan.....	22
Tabel 2. Batas Administratif Kabupaten Kebumen.....	35
Tabel 3. Daftar kecamatan dan luasan wilayah Kabupaten Kebumen.....	38
Tabel 4. Persebaran jumlah potensi sumber daya wisata Kabupaten Kebumen berdasarkan jenis potensi wisata.....	40
Tabel 5. Persebaran jumlah potensi sumber daya wisata Kabupaten Kebumen berdasarkan kecamatan di Kabupaten Kebumen.....	42
Tabel 6. Persebaran potensi sumber daya tarik wisata Kecamatan Karangasambung.....	44
Tabel 7. Persebaran potensi sumber daya tarik wisata Kecamatan Kebumen.....	45
Tabel 8. Persebaran potensi sumber daya tarik wisata Kecamatan Gombong.....	46
Tabel 9. Persebaran potensi sumber daya tarik wisata Kecamatan Mirit.....	47
Tabel 10. Persebaran potensi sumber daya tarik wisata Kecamatan Petanahan.....	48
Tabel 11. Persebaran potensi sumber daya tarik wisata Kecamatan Rowokele.....	50
Tabel 12. Persebaran potensi sumber daya tarik wisata Kecamatan Sruweng.....	51
Tabel 13. Persebaran potensi sumber daya tarik wisata Pantai Kecamatan Ayah.....	53
Tabel 14. Persebaran potensi sumber daya tarik wisata Gua dan Air Terjun Kecamatan Ayah.....	54
Tabel 15. Persebaran potensi sumber daya tarik Desa Wisata, wisata Pegunungan dan Pokdarwis Kecamatan Ayah.....	56
Tabel 16. Persebaran potensi sumber daya tarik wisata Kecamatan Adimulyo.....	57
Tabel 17. Persebaran potensi sumber daya tarik wisata Kecamatan Karanganyar.....	58
Tabel 18. Persebaran potensi sumber daya tarik wisata Kecamatan Puring.....	59
Tabel 19. Persebaran potensi sumber daya tarik wisata Kecamatan Pejagoan.....	60
Tabel 20. Persebaran potensi sumber daya tarik wisata Kecamatan Kutowinngun.....	61
Tabel 21. Persebaran potensi sumber daya tarik wisata Kecamatan Prembun.....	61
Tabel 22. Persebaran potensi sumber daya tarik wisata Kecamatan Karanggayam.....	62
Tabel 23. Persebaran potensi sumber daya tarik wisata Kecamatan Padureso.....	63

Tabel 24. Persebaran potensi sumber daya tarik wisata Kecamatan Ambal.....	65
Tabel 25. Persebaran potensi sumber daya tarik wisata Kecamatan Bonorowo.....	65
Tabel 26. Persebaran potensi sumber daya tarik wisata Kecamatan Alian.....	67
Tabel 27. Persebaran potensi sumber daya tarik wisata Kecamatan Poncowarno.....	68
Tabel 28. Persebaran potensi sumber daya tarik wisata Kecamatan Kuwarasan.....	68
Tabel 29. Persebaran potensi sumber daya tarik wisata Kecamatan Buayan.....	70
Tabel 30. Persebaran potensi sumber daya tarik wisata Kecamatan Sempor.....	71
Tabel 31. Persebaran potensi sumber daya tarik wisata Kecamatan Sadang.....	73
Tabel 32. Persebaran potensi sumber daya tarik wisata Kecamatan Buluspesantren.....	74
Tabel 33. Persebaran potensi sumber daya tarik wisata Kecamatan Klirong.....	74

